


















































Legenda:

	Proj. nawierzchnia KRS z betonu asfaltowego		Proj. krawężnik wyniesiony betonowy
	Proj. miejsca postojowe		Proj. krawężnik wtopiony betonowy
	Proj. pierścienia ronda		Osie drogi głównej
	Proj. miejsca niepełnosprawnych		Osie dróg podporządkowanych oraz zjazdów
	Proj. zjazdy indywidualne z kostki betonowej koloru grafitowego		Linie pomocnicze
	Proj. zjazdy publiczne z kostki betonowej koloru grafitowego		Proj. obrzeże betonowe
	Proj. ciąg pieszo-rowerowy z kostki betonowej koloru szarego		Proj. ścież. formowany z kostki granitowej
	Proj. chodniki lub dojeżdża do furtek z kostki betonowej koloru szarego		Istn. krawężnik, oporoki, obrzeża
	Proj. chodniki lub przejeżdża rowernie malowane na czerwono		Istn. linie rozgraniczające
	Istn. nawierzchnie z kostki betonowej do regulacji wysokościowej		Istn. linie rozgraniczające pasa drogowego
	Proj. zieleni / trawniki		Proj. linie rozgraniczające
	Usuwane krzewy		Proj. linie przejmowanych nieruchomości
	Istn. hektometry		Noworząd, będące odwzajemne przepusty
	Istn. kilometry		Proj. lub odwzajemne ścianki czołowe
	Projektowany słup z oprawa oświetleniową		Zakres mapy d.c.projektowych
	Istniejący słup z oświetleniem ulicznym		Działki w liniach rozgraniczających
	Elementy demontowane		Działki przeznaczone do podziału
	Projektowany kabel oświetleniowy do SOU		Działki przeznaczone do przejęcia
	Projektowana rura osłona na kablu		Odrębne zakresy opracowań
	Ostrzegawcze płytki dla niepełnosprawnych przed P-10		Lokalizacja odwrócić
	Czerwone przejścia dla pieszych		Szerokość w liniach rozgraniczających
			Projektowane lub odwzajemne rowy
			Proj. płyty wystupkowe na przejściach
			Projektowana kanalizacja deszczowa
			Projektowane wpusty
			Kolidujące sieci TT
			Przebudowa / nowa trasa sieci wodociągowej
			Przebudowa / nowa trasa sieci sanitarniej

**ZAKRES OPRACOWANIA
INWESTYCJI**

WYKONAWCA: **DROMACC** Maciej Białoszewski
ul. Goworowska 31A/5
07-410 Ostrołęka
NIP: 758-210-07-65
REGON: 146110936
tel. +48 660 522 577

PROJEKTANT:	imię i nazwisko: inż. Przemysław Wiącek	nr uprawnień: MAZ/0396/POOD/06 opracowania budowlane do projektowania brg uprawnień w specjalności dróg	podpis:
SPRAWDZAJĄCY:	mgr inż. Jacek Żuraw	PKD.0047/PWOD/04 opracowania budowlane do projektowania i robót budowlanych w specjalności dróg	
OPRACOWYUJĄCY:	mgr inż. Maciej Białoszewski		

DATA:	SKALA:	FAZA:	REWIZJA:
11/2018	1:500	KONCEPCJA	D

Projekt chroniony prawem autorskim